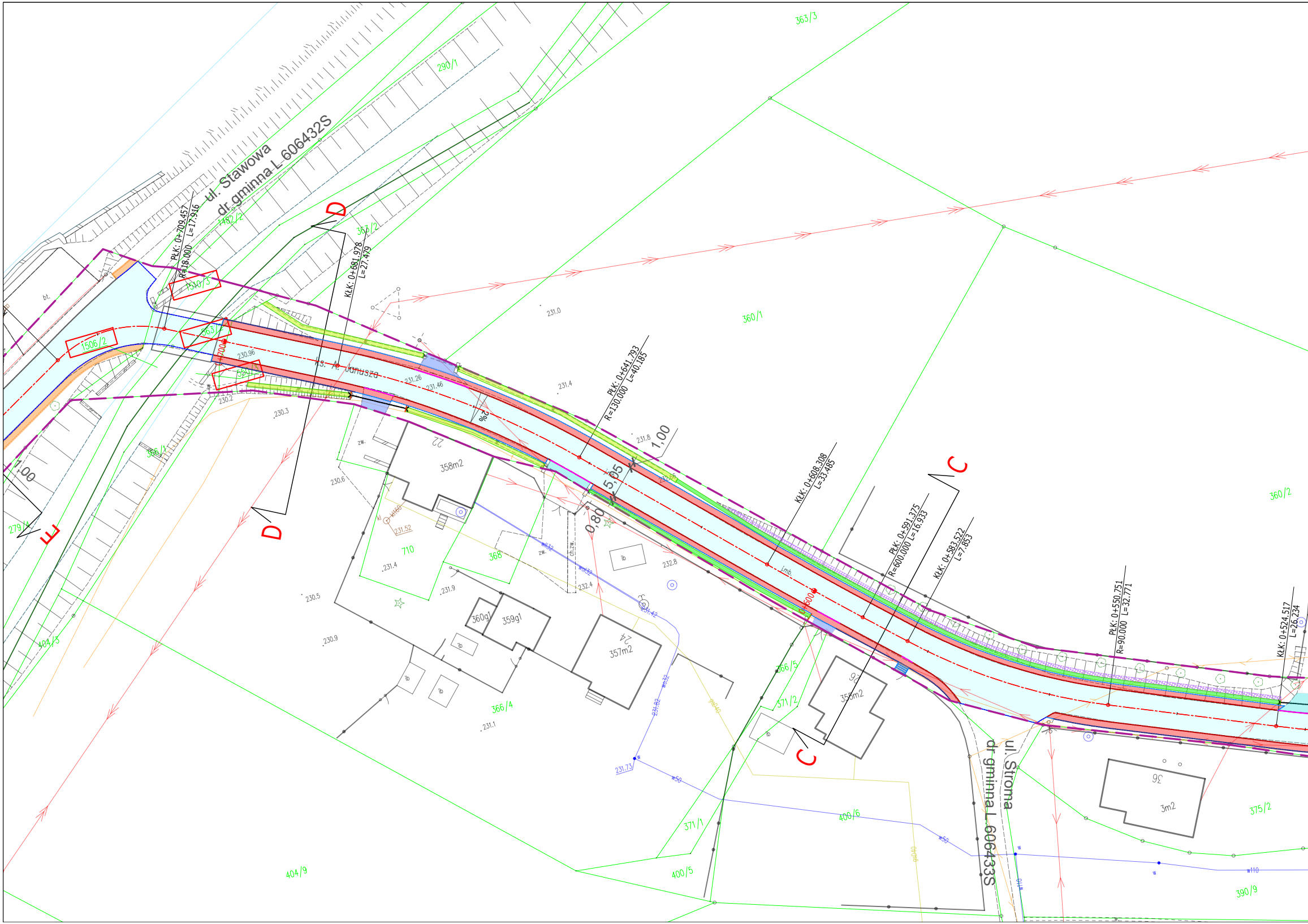
ul. Stawowa
dr.gminna L 606432S
1482/2
290/1
363/3
367/2
PłK: 0+709,457
R=18,000
L=17,916
KłK: 0+681,978
L=27,479
D
D
1510/3
1506/2
363/4
364
bt.
ks. A. Janusza
231.0
360/1
230.96
231.26
231.46
231.4
2%
PłK: 0+641,793
R=130,000
L=40,185
1,00
5,95
0,80
231.8
KłK: 0+608,308
L=33,485
C
C
PłK: 0+591,375
R=600,000
L=16,933
KłK: 0+583,522
L=7,853
R=600
360/2
PłK: 0+550,751
R=90,000
L=32,771
KłK: 0+524,517
L=26,234
1,00
E
279/4
366/1
404/3
230.3
230.2
230.6
zw.
22
358m2
231.52
710
231.4
368
zw.
ch.zw.
232.4
232.8
ib
231.42
231.9
230.5
230.9
360g1
359g1
24
357m2
366/4
231.1
231.82
231.73
366/5
371/2
92
358m2
ib
371/1
400/5
400/6
404/9
ul. Stroma
dr.gminna L 606433S
96
3m2
375/2
390/9

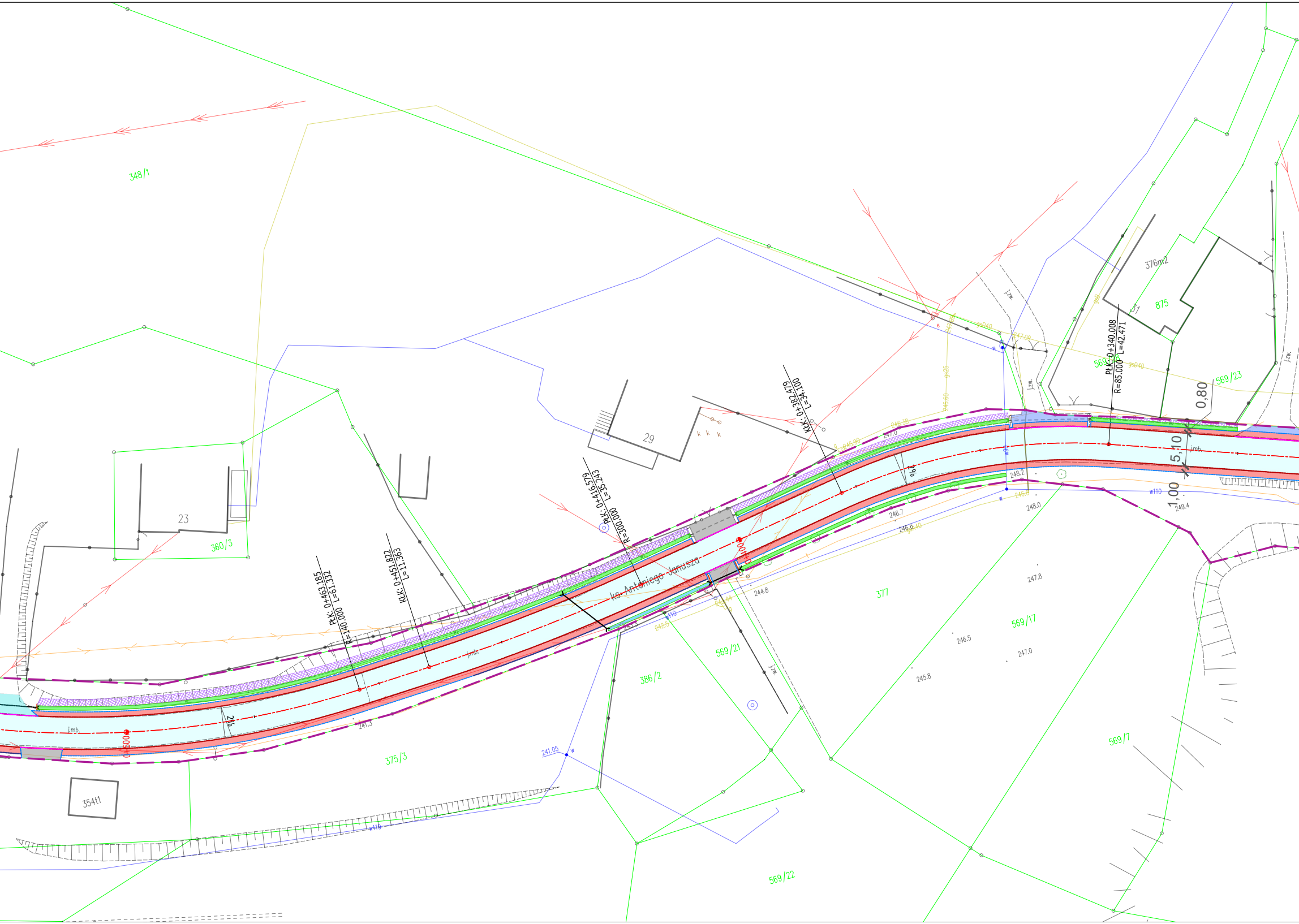
348/1
23
360/3
29
376m2
875
31
569/23
569/28
0,80
5,10
1,00
jmb.
w110
gsD40
j.zw.
PłK: 0+340.008
R=85.000
L=42.471
KłK: 0+382.479
L=34.100
PłK: 0+416.579
R=300.000
L=35.243
KłK: 0+451.822
L=11.363
PłK: 0+463.185
R=140.000
L=61.332
ks. Antoniego Janusza
0+400
0+500
2%
245.90
247.0
246.60
248.2
248.0
249.4
246.7
246.6
247.8
244.8
242.5
246.5
247.0
245.8
241.3
241.05
377
569/17
569/21
386/2
375/3
569/7
569/22
354t1

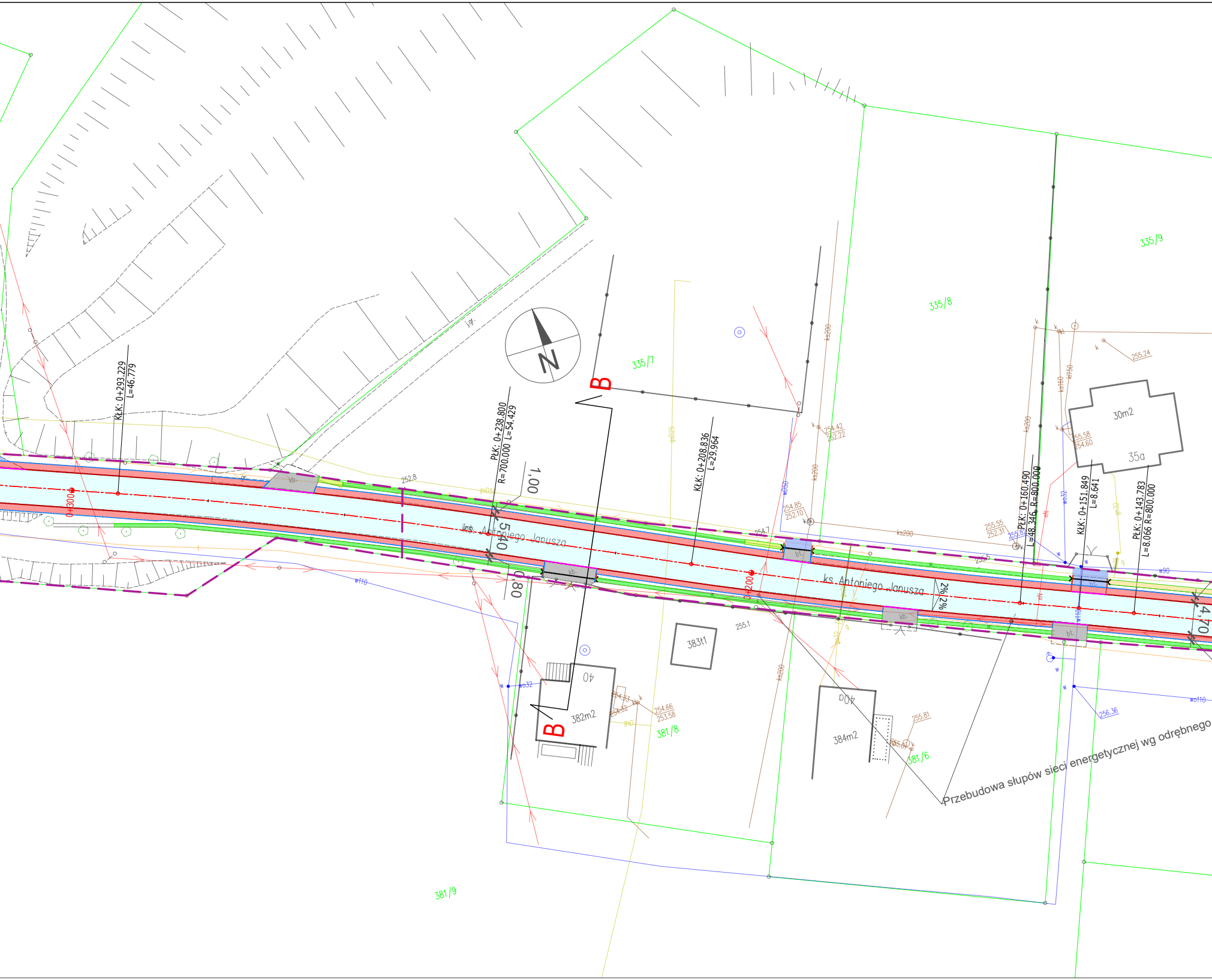
KłK: 0+293.229
L=46.779
PłK: 0+238.800
R=700.000 L=54.429
KłK: 0+208.836
L=29.964
PłK: 0+160.490
L=48.346 R=800.000
KłK: 0+151.849
L=8.641
PłK: 0+143.783
L=8.066 R=800.000
N
B
B
335/9
335/8
335/7
381/8
381/6
381/9
30m2
35a
40
382m2
383t1
40
384m2
ks. Antoniego Janusza
ks. Antoniego Janusza
2%
2%
1,00
5,40
0,80
4,70
0+300
0+200
j.gr.
kb.
bt.
252.8
254.7
255.1
255.24
254.42
252.22
254.85
252.10
255.55
252.31
255.58
254.60
254.66
253.58
256.36
255.81
ks200
w110
wo110
w90
Przebudowa słupów sieci energetycznej wg odrębnego

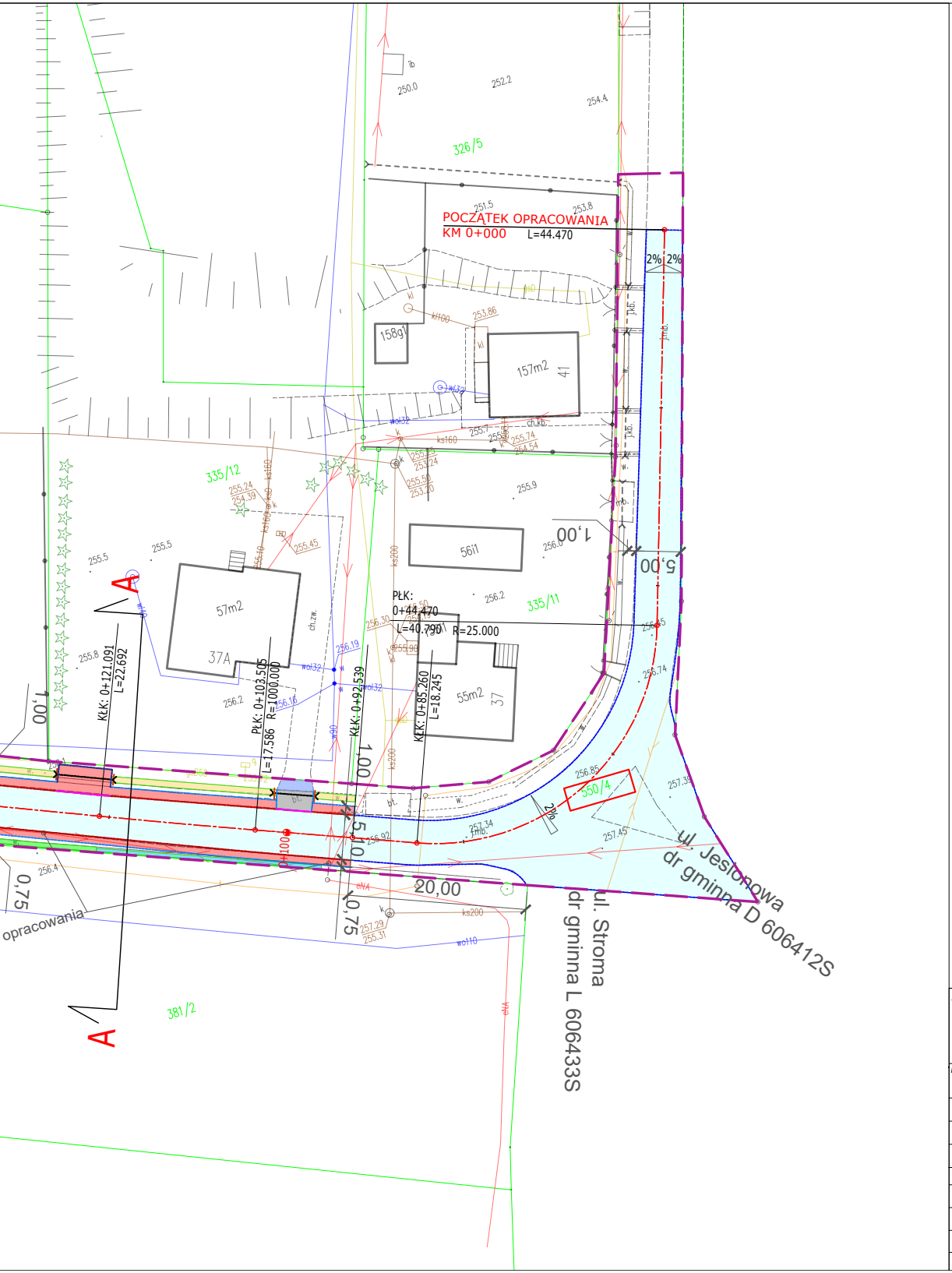
POCZĄTEK OPRACOWANIA
KM 0+000
L=44.470
2%
2%
PŁK:
0+44.470
L=40.790
R=25.000
KŁK: 0+85.260
L=18.245
KŁK: 0+92.539
PŁK: 0+103.505
R=1000.000
L=17.586
KŁK: 0+121.091
L=-22.692
326/5
335/12
335/11
550/4
381/2
157m2
41
158g1
56i1
57m2
37A
55m2
37
1,00
5,00
20,00
0,75
A
A
opracowania
ul. Jesionowa
dr gminna D 606412S
ul. Stroma
dr gminna L 606433S

Legenda:

🟦	*Remontowana nawierzchnia bitumiczna jezdni*
🟧	*Remontowana nawierzchnia pobocza - kruszywo z podwójnym utrwaleniem powierzchniowym*
🟥	*Remontowana nawierzchnia pobocza - kostka betonowa*
— —	*Remontowana ścianka czołowa przepustu*
≻——≺	*Remontowane przepusty*
🟨	*Remontowane korytko betonowe krakowskie połówka*
🟩	*Remontowane korytko betonowe krakowskie*
🟩	*Remontowane korytko betonowe kolejowe*
🟦	*Remontowane korytko betonowe trapezowe lub mulda*
▨	*Remontowane umocnienie skarpy rowu z płyt ażurowych*
——	*Remontowany opornik betonowy*
——	*Remontowany krawężnik betonowy najazdowy*
——	*Remontowane obrzeże betonowe*
——	*Remontowany opornik prefabrykowany*
——	*Krawędź remontowanej drogi powiatowej*
— - —	*Oś remontowanej drogi powiatowej*
— — —	*Granica pasa drogowego remontowanej drogi powiatowej*
550/4	*Numer działki*
——	*Granica działki*

Elementy nie podlegające zgłoszeniu robót budowlanych :

⬜	*Nawierzchnia z kostki betonowej na zjazdach - przebrukowanie*
🟦	*Nawierzchnia bitumiczna na zjazdach*
🟦	*Nawierzchnia z kruszywa na zjazdach*
— —	*Czyszczenie, udrożnienie istniejących rowów, korytek i przepustów - poza zakresem zgłoszenia (bieżąca konserwacja)*
——	*Istniejący krawężnik betonowy z przyległym chodnikiem z kostki betonowej oraz obrzeżem - do czyszczenia i pozostawienia*

UWAGA:
1) Szerokość jezdn i i poboczy jest szerokością orientacyjną - należy dowiązać się do istniejących warunków w terenie.
2) Pochylenia poprzeczne jezdni należy dostosować do istniejących .
3) Istniejące zjazdy należy dowiązać wysokościowo do stanu po remoncie - zakres prac nie podlega zgłoszeniu na podstawie art. 29 ust. 2. pkt 11 oraz art. 30 ustawy Prawo budowlane z dnia 7 lipca 1994r.
4) Prowadzone roboty rozbiórkowe będą wykonywane powierzchniowo/płytko do głębokości ok. 3 0 cm i nie wymagają konieczności uzgodnień branżowych z gestorami sieci podziemnych umieszczonych w pasie drogowym lub jego okolicy.

Inwestor:

Powiatowy Zarząd Dróg
Publicznych w Cieszynie
Ul. Bobrecka 29
43-400 Cieszyn

Pracownia Projektowa Niweleta
mgr inż. Tomasz Gacek
ul. Jesionowa 14/131
43-303 Bielsko-Biała

Nazwa opracowania/Nazwa obiektu budowlanego:
Remont drogi powiatowej nr 2646 S - ul. Ks. A. Janusza w Zebrzydowicach w ramach inwestycji pn. "Modernizacja drogi powiatowej 2646 S - ul. Ks. A. Janusza w Zebrzydowicach na odcinku ok. 0,8 km"

Adres obiektu budowlanego:
Województwo: **Śląskie** Powiat: **Cieszyński** Gmina: **Zebrzydowice** Miejscowość: **Zebrzydowice**

Część:	Materiały do zgłoszenia budowy lub wykonywania innych robót budowlanych		Skala:	**1:500**
Branża:	DROGOWA		Nr strony projektu:	
Funkcja:	Imię i Nazwisko:	Uprawnienia / Specjalność:	Podpis:	
Projektował:	**mgr inż. Tomasz Gacek**	**SLK/3672/PWOD/11 - drogowa**		
Opracował:	**mgr inż. Zuzanna Stępień - Figiel**			
Nazwa rysunku:	**Projekt Zagospodarowania Terenu cz. 1**		Nr rys.: **1.1**	Wersja: **1**

Prawa autorskie zastrzeżone, łącznie z prawem reprodukcji lub udostępniania osobom trzecim niniejszego rysunku lub jego części bez upoważnienia Inwestora.

Bielsko-Biała, maj 2026r.